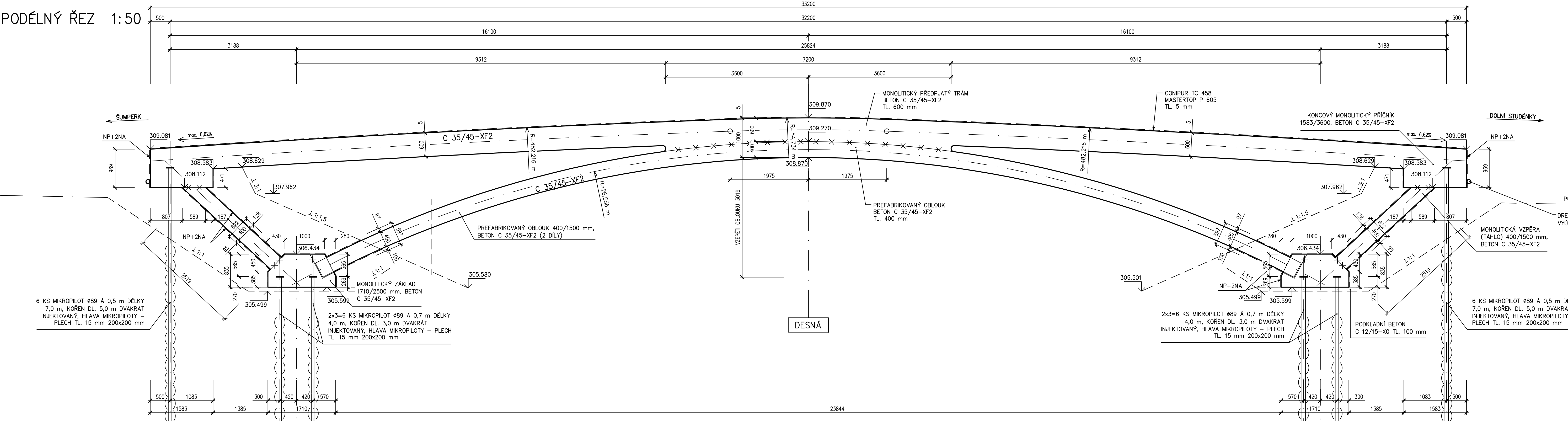
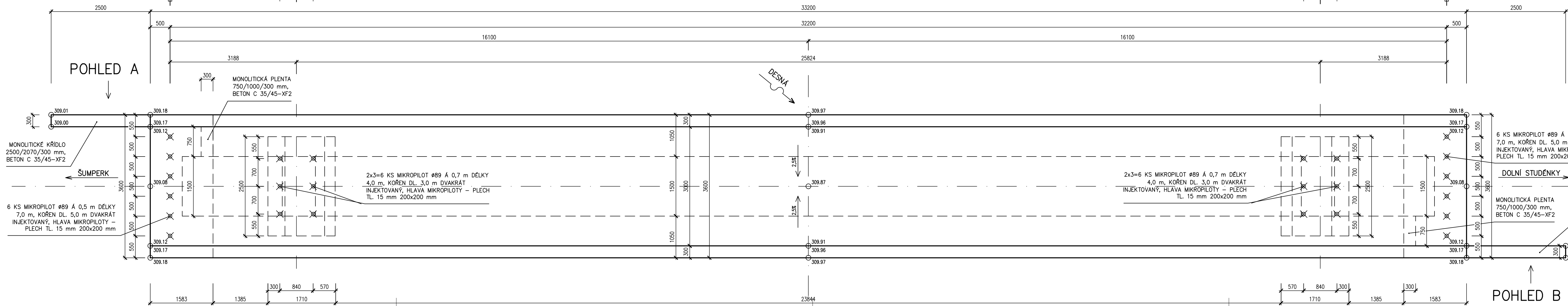


VÝKRES TVARU

PODÉLNÝ ŘEZ 1:50

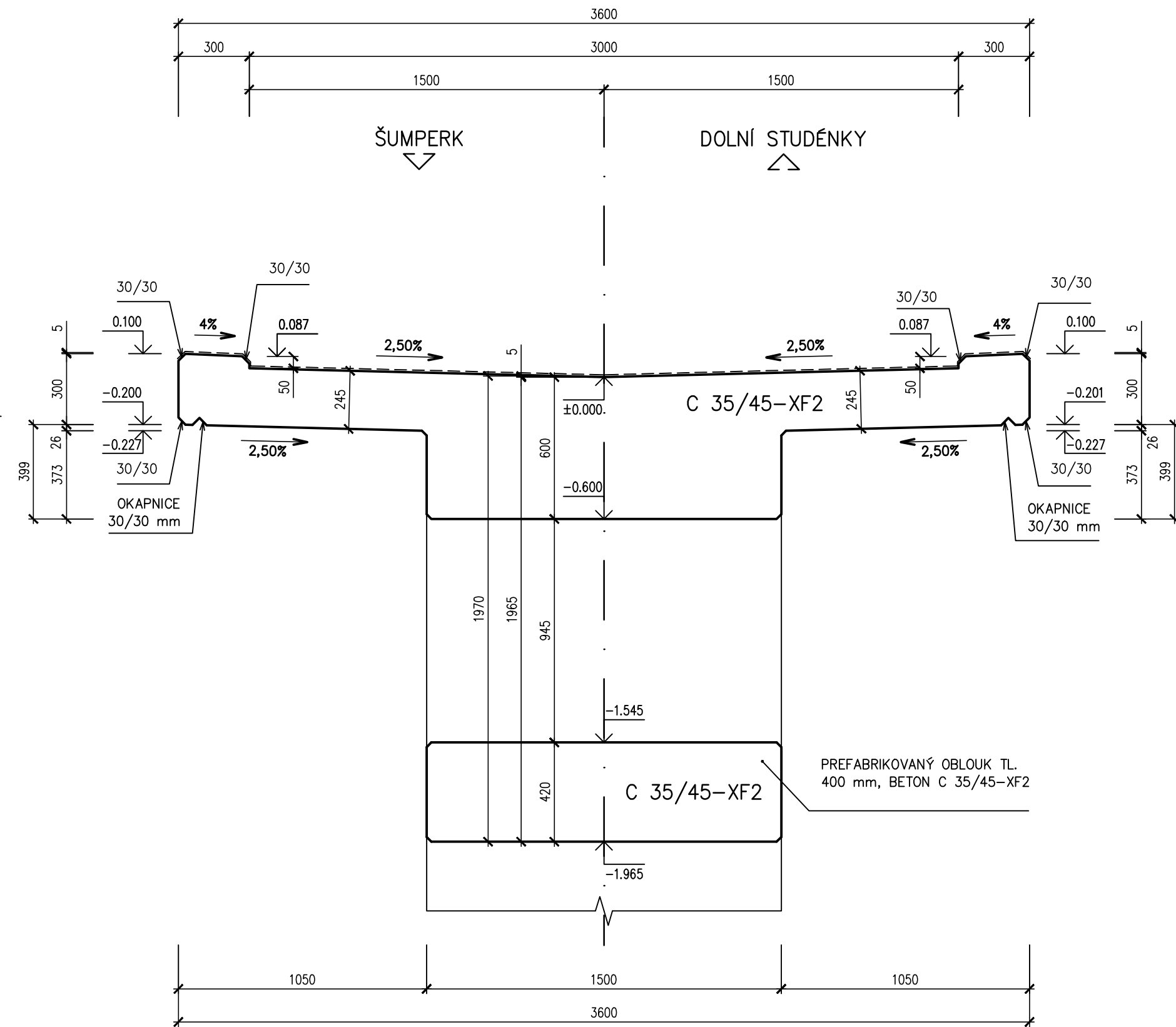


PŮDORYS 1:50

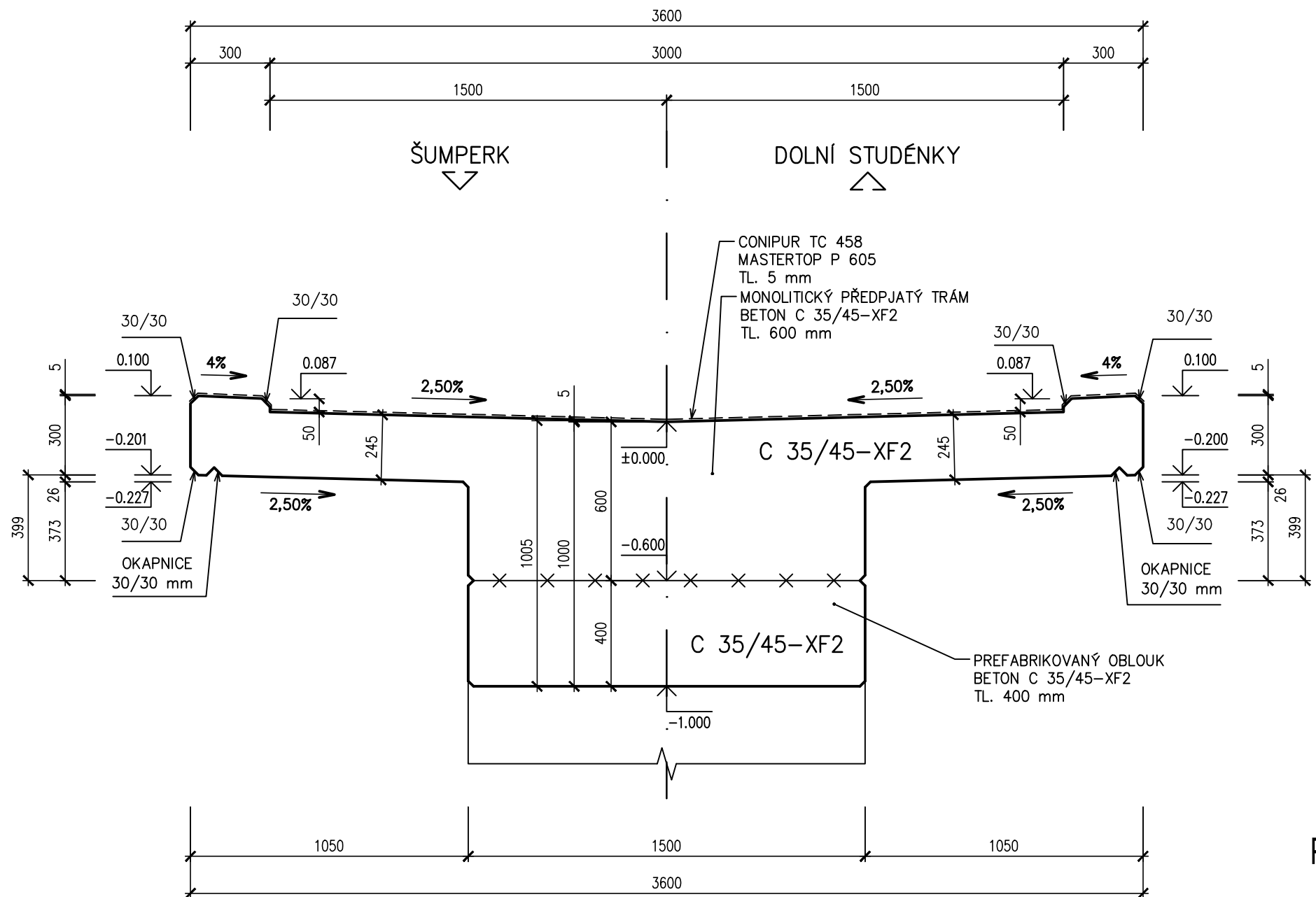


PŘÍČNÉ ŘEZY 1:20

PŘÍČNÝ ŘEZ V 1/4 ROZPĚTÍ



PŘÍČNÝ ŘEZ VE STŘEDU MOSTU



POZNÁMKY:

NEM-Ú UVEDLO JINAK VŠECHY OSTRÉ HRANY ZAKRITÉ 20/20 mm

BETON ZÁKLADU C 35/45-XF2, 2x1,25x2,5=6,25 m<sup>3</sup>  
BETON OBLOUKU C 35/45-XF2, 0,4x1,5x25,06=15,04 m<sup>3</sup>  
BETON VZPĚR C 35/45-XF2, 2'2,86'0,4'1,5=3,42 m<sup>3</sup>  
BETON TRÁMU C 35/45-XF2, 1,46x30,07=43,90 m<sup>3</sup>  
BETON KONCOVÉHO PŘÍČNÍKU C 35/45-XF2, 2x3,79x1,58=11,98 m<sup>3</sup>  
BETON KŘÍDEL A PLENTY C 35/45-XF2, 2x0,3x(6,54+0,75)=4,37 m<sup>3</sup>

Investor:	Město Šumperk Nam. Míru 1 787 93 Šumperk	Generální projektant: <b>2 COKR</b> Projektová kancelář pro dopravní a inženýrské stavby s.r.o. Mazanova 57/2, 787 01 Šumperk IČ: 278221201 Tel: 777 550 647 e-mail: cokr@co.cz

Souřadnicový systém: S - JTSK  
Výškový systém: Bvp

Hlavní projektant	Ing. Jaromír RUŠAR	Rušar mosty
Zodpovědný projektant	Ing. Jaromír RUŠAR	
Vypracoval	Ing. Květoslav RUŠAR	Město Šumperk, Obec Dolní Studenky
Kontroloval	Ing. Jaromír RUŠAR	
Investor:	Obec Dolní Studenky, Obec Dolní Studenky	Město Šumperk, Obec Dolní Studenky
Název akce:	STAVBA CYKLOKOMUNIKACE DESNA, ČÁST CYKLOSTEZKA ŠUMPERK - DOLNÍ STUDENKY, ÚSEK K. Ú. ŠUMPERK	
Název objektu:	SO 201 - LÁVKA DESNÁ	Město Šumperk, Obec Dolní Studenky
Název výkresu:	VÝKRES TVARU	
Datum		X/2012
Formát		14 A4
Měřítko		1:50, 1:20
Účel		ZDS
Čís. základ.		46 - 2012
Archivní čís.		22 - 2012
Čís. soupravy		Čís. výkresu:
		05